



АГЕНТСТВО ПО ГРАЖДАНСКОЙ ОБОРОНЕ, ЧРЕЗВЫЧАЙНЫМ СИТУАЦИЯМ И ПОЖАРНОЙ БЕЗОПАСНОСТИ  
КРАСНОЯРСКОГО КРАЯ

**Краевое государственное казенное учреждение «Центр обеспечения реализации полномочий в областях гражданской обороны, чрезвычайных ситуаций Красноярского края»  
(КГКУ «Центр ГО и ЧС»)**

660011 г. Красноярск, ул. Лесная 2а/18,  
тел/факс.: (391) 2-908-305 E-mail: kgburmr@yandex.ru  
ОГРН 1092468005035; ИНН/КПП 2466217764 / 246301001

13.01.2022 № 18-04-52

На № \_\_\_\_\_ от \_\_\_\_\_

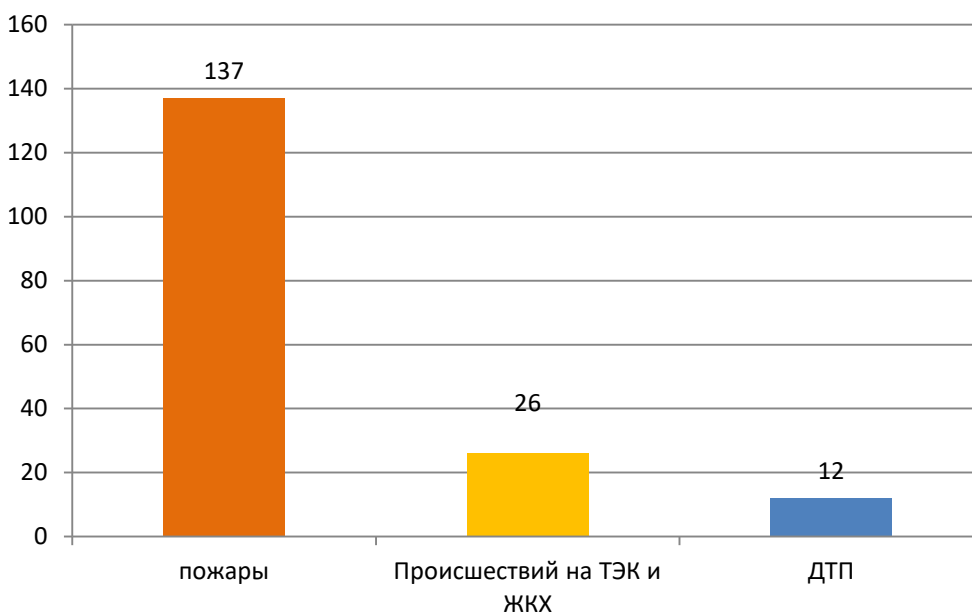
ЕДДС муниципальных образований  
и взаимодействующих структур  
(согласно расчет-рассылки)

**Прогноз возможных чрезвычайных ситуаций  
на территории Красноярского края  
на период с 14 января по 20 января 2022 г.**

**На территории Красноярского края возможно возникновение происшествий по следующим рискам:** техногенные пожары, аварии на системах ТЭК и ЖКХ, ДТП и ограничения движения на автодорогах, комплекс неблагоприятных метеорологических явлений, лавинная опасность, происшествия на акваториях, риск обрушение зданий, сооружений и конструкций (аварийное состояние подпорных стен), аварии и происшествия на ПОО, а также происшествия на авиа и ж/д транспорте, в связи с неблагоприятными метеорологическими явлениями.

*Справочно:*

*- за аналогичный период 2021 произошло 137 техногенных пожаров, 7 ДТП, 26 происшествий на ТЭК и ЖКХ.*



*Диаграмма 1. Реагирование в муниципальных образованиях*

## **ЧС, происшествия природного характера**

На юге Таймырского МР в начале и в середине периода ожидаются порывы южного ветра 19-24 м/с, 14.01 до 27 м/с, в конце 17-22 м/с, метель. В Туруханском районе в начале и в середине периода порывы южного ветра 15-20 м/с, метель. В первой половине периода в центральных и в южных районах морозная погода, температура воздуха  $-30, -35^{\circ}$ , местами до  $-38^{\circ}$ , в центральных и южных районах на дорогах гололедица.

## **Прогноз гидрологической обстановки**

На реках Красноярского края продолжается процесс ледообразования.

Ледостав установился на средних и малых реках края: Нижняя Тунгуска, Подкаменная Тунгуска, Кан, Чулым, Бирюса, Оя, Кебеж, Кизир, Казыр, Тасеева, Туба и других.

Кромка льда на реке Енисей, в нижнем бьефе Красноярской ГЭС, занимает неустойчивое положение и находится на расстоянии 18-20 км ниже н.п. Казачинское (Казачинский район). По сравнению с аналогичным периодом прошлого года, кромка льда находилась на расстоянии 77 км выше н.п. Казачинское.

В результате установления ледостава на р. Енисей на участке г. Енисейск – н.п. Стрелка произошло резкое повышение уровня воды до максимальной отметки 893 см. Под подтопление попали 25 приусадебных участков в н.п. Стрелка.

По состоянию на 08:00 13.01.2022 уровень воды в н.п. Стрелка 845 см (-18 см за сутки), установился ледостав с полыньями.

Установление ледостава на р. Ангара у д. Татарка происходит с подъемом уровня воды, по состоянию на 13.01.2022 уровень воды в н.п. Татарка составляет 612 см (+32 см за сутки, критический уровень 770 см).

*Справочно:*

*на р. Енисей у г. Дивногорск – забереги, н.п. Предивинск – забереги, редкая шуга, н.п. Казачинское – забереги, густая шуга, н.п. Стрелка – ледостав с полыньями, н.п. Енисейск – ледостав, н.п. Назимово – ледостав, н.п. Ярцево - ледостав;*

*на р. Туба у н.п. Курагино – ледостав с полыньями;*

*на р. Ангара у н.п. Богучаны – ледостав с полыньями, н.п. Рыбное – неполный ледостав, н.п. Татарка – забереги, густая шуга.*

*На участке р. Енисей от н.п. Никитино до н.п. Подсинее, а также у г. Красноярск воды остаются свободными от льда.*

В предстоящий недельный период на реках края продолжится процесс ледообразования, с учетом понижения температуры ожидается стабилизация гидрологической обстановки, у н.п. Стрелка (уровень воды находится выше отметки 830 см), ожидается установление ледостава на р. Ангара у д. Татарка, 14-15 января прогнозируется рост уровня воды до отметки 650-700 см (уровень начала затопления 770 см), сохраняется риск достижения критических отметок.

Прогнозируется повышения уровня воды на реке Енисей вследствие становления кромки льда н.п. Казачинское (Казачинский район), повышение уровня воды местности с. Казачинское - пгт. Предивинск.

В случае резкого изменения погодных условий возможен срыв кромки льда, что может привести к резким подъемам уровней воды и нарушению ледового покрова.

### **Прогноз происшествий на водных объектах**

Повышается риск происшествий на воде в связи со становлением ледостава. Происшествия могут возникнуть по причине несоблюдения правил личной безопасности при нахождении на водных объектах, в частности: в заливах Красноярского водохранилища, на р. Енисей в Енисейском, Казачинском, Новоселовском районах, городе Дивногорске, в Канском районе (р. Кан). Нарушение правил эксплуатации маломерных судов при неблагоприятных метеоусловиях, несоблюдения правил личной безопасности приводит к провалу людей и техники под лед.

С начала года произошло 1 происшествие на воде (АППГ-0), погиб 1 человек (АППГ-0).

В предстоящие дни прогнозируется массовый выход людей на водные объекты, с учетом недостаточного ледообразования, повышается риск возможных происшествий, в частности с 15.01.2020 по 19.01.2020 в период праздника Крещение Господне (Святое Богоявление).

С начала года произошло 1 происшествие (АППГ-0), погиб 1 человек (АППГ-0).

В зимний сезон 2021-2022 годов на территории Красноярского края планируется к открытию 129 ледовых переправ. Действует 85 ледовых переправ (Ермаковский район-1, Боготольский-2, Бирилюсский-3, Большеулуйский-1, Каратузский-1, Мотыгинский-3, ТМР-2, ЭМР-72). За сутки открыты 72 ледовые переправы в Эвенкийском МР.

Неблагоприятные метеоусловия и ухудшения видимости могут осложнить передвижение на ледовых переправах.

### **Прогноз схода снежных лавин**

В горных районах Красноярского края лавиноопасно, сохранится риск схода снежных масс.

На территории Красноярского края риску лавинной опасности подвергаются два участка:

- 601-605 км автомобильной дороги Р-257 «Енисей» в Ермаковском районе;

- 26-28 км автодороги Р-01 в Курагинском районе.

Кроме того, существует риск схода снежных масс в горных районах края на участках горнолыжных и альпинистских маршрутов.

По данным ООО "Талнахская гидрометеорологическая экспедиция", существует лавинная опасность в районе г. Норильск (объекты с повышенным уровнем лавиноопасности: горнолыжная база «Отдельная»; ущелье ручья Угольный — урочище «Красные камни»; Норильские горы, гора Шмидта, горы Хараелах, ущелье реки Талнах, гора Гудчиха).

## **ЧС, происшествия техногенного характера.**

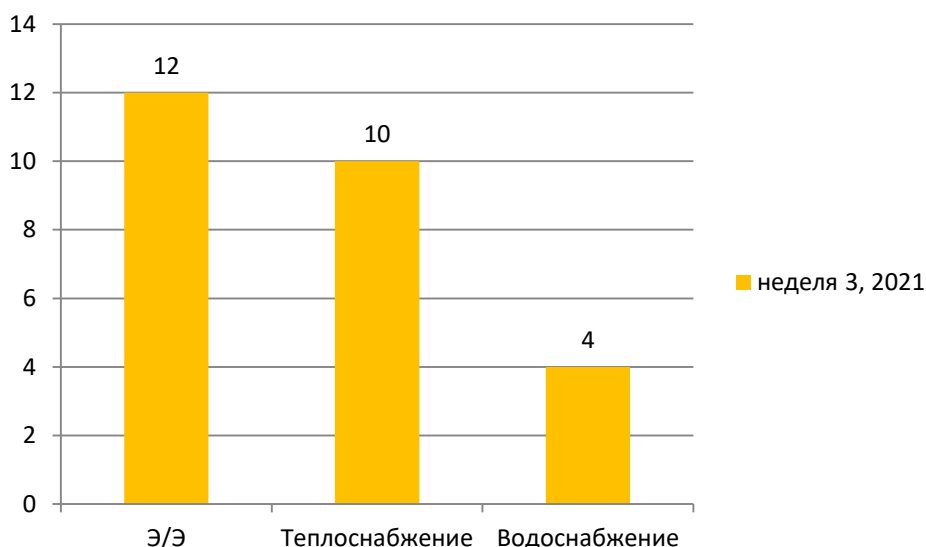
### **Прогноз возникновения ЧС и происшествий на объектах ТЭК и ЖКХ**

В связи с понижением температур увеличивается риск происшествий на объектах тепловой энергии, теплоснабжающих и тепло-сетевых объектах, жилищно-коммунальных объектах, с последующим нарушением жизнедеятельности населения (до 70% от общего количества аварий происходит в жилом секторе).

В Северных районах края в связи увеличением нагрузки на технологическое оборудование объектов жизнеобеспечения, недостаточной технической подготовкой к отопительному сезону существует вероятность возникновения происшествий и ЧС с последующим нарушением жизнедеятельности населения (Богучанский муниципальный район, Сухобузимский муниципальный район, Канский муниципальный район).

*Справочно:*

*- за аналогичный период 2021 года зарегистрирован 26 аварий на объектах ТЭК и ЖКХ.*



*Диаграмма 2. Происшествия на объектах ТЭК и ЖКХ.*

При усилении ветра возможны повреждения, а также обрывы воздушных линий электропередач, по причине растущих деревьев и их ветвей в охранной зоне ЛЭП.

В северных районах края сохраняется вероятность схода снежных масс с крыш зданий и обрушения большепролетных сооружений от снеговой нагрузки, также возможны индивидуальные риски травматизма, обусловленные гололедными явлениями в пешеходных зонах дворовых проездов, на спусках и ступеньках лестниц при разном уровне ландшафта местности, тротуаров, выходящих на улицы, проспекты и площади, при несвоевременной уборке снега, не надлежащего содержания придомовых территорий.

Сохраняется вероятность возникновения ЧС и происшествий на объектах тепло и водоснабжения, по причине нарушений технологического процесса, техники безопасности, при проведении плановых работ и испытаний объектов ТЭК и ЖКХ.

### **Прогноз ЧС и происшествий на железнодорожном транспорте**

Сохраняется риск возникновения происшествий на железнодорожных переездах, с участием автомобильного транспорта, по причине сложившейся метеорологической обстановки: ухудшения видимости из-за осадков в виде снега, метели, при снижении видимости в ночное время суток, в результате нарушений ПДД.

Наиболее вероятными являются случаи возникновения происшествий на участках железных дорог с нерегулируемыми железнодорожными переездами: в Курагинском, Шарыповском, Иланском, Нижнеингашском и Рыбинском районах.

Кроме того, существует вероятность возникновения аварийных ситуаций, обусловленных несоблюдением правил дорожного движения, неисправностью путей, подвижного состава и технических средств управления, ошибками работников, отвечающих за безопасность движения поездов, нарушениями правил переезда железнодорожных путей автомобильным транспортом, сходом колесных пар, вагонов и платформ, что может повлечь за собой выброс АХОВ в городах Норильск, Красноярск, Ачинск, Канск, Боготол, в Березовском, Уярском, Рыбинском, Канском, Боготольском, Ачинском, Козульском, Емельяновском, Иланском, Нижнеингашском, Минусинском, Курагинском, Партизанском районах.

Прогнозируются аварийные ситуации, обусловленные несоблюдением правил безопасности при проведении ремонтных работ на путях, сходом колесных пар, вагонов и платформ.

Существует угроза возникновения аварий на железнодорожном транспорте при перевозке опасных грузов. В зоне ответственности РЖД сохраняется риск возникновения аварий при транспортировке АХОВ на участках железной дороги и железнодорожных узловых станциях Красноярска, Ачинска, Канска, Боготола, Иланска, Н. Ингаша.

### **Прогноз ЧС и происшествий на автомобильном транспорте**

Согласно прогнозируемых погодных условий, ожидается увеличение аварийных ситуаций на автодорогах федерального значения, а также на дорогах регионального и местного значения, по причине ограничения видимости во время выпадения осадков в виде снега, возникновения снежных заносов, переметов, несоблюдения правил дорожного движения водителями и пешеходами, возникновения гололедных явлений и снежных накатов на пониженных и извилистых участках местности.

*Справочно:*

*- за аналогичный период 2021 года зарегистрировано 12 дорожно-транспортных происшествий.*

Наиболее опасными участками федеральных автодорог Красноярского края являются: Р-255 «Сибирь»: 584-602 км – (Боготольский район), 626-644 км, 654-680 км – (Ачинский район), 683 км, 691-695 км, 706 км, 712-714 км, 722-734 км – (Козульский район), 734 - 812 км - (Емельяновский район), 871-897 км – (Манский район), 902-947 км - (Уярский район), 1100-1117 км, 1117-1176 км - (Нижнеингашский район); Р-257 «Енисей»: 128-129 км, 144-158 км, 166-167 км, 170-173 км – (Балахтинский район), 227-239 км - (Новоселовский район), 425-431 км – (Минусинский район), 604 - 625 км, 625 – 689 км, 693 - 701 км – (Ермаковский район).

На участке дороги с 641 по 643 км федеральной трассы Р-257 (Ермаковский район) возможен обвал скальной породы на дорожное полотно.

На автодороге Норильск – Кайеркан - Алыкель, возможно введение ограничение движения для автотранспорта, в связи с ухудшением метеоусловий (низовая метель).

В связи с отсутствием зимников и ледовых переправ транспортное сообщение затруднено в следующих населенных пунктах Енисейского района: Напарино, Якша, Остяцкое, Усть-Пит, Шишмарево, Маковское; Эвенкийского МР: Эконда, Ессей, Чиринда, Юкта, Кислокан, Кучами, Нидым, Тутанчан, Байкит, Суринда, Нерюга, Ашарова, Куюмба, Толбус, Бурный, Кузьмовка, Саломай, Чемдальск, Оскоба, Стрелка-Чуны, Муторай.

### **Прогноз ЧС и происшествий на авиатранспорте**

Сохранится риск авиационных аварий и происшествий на взлетно-посадочных полосах аэропортов и вертолетных площадках из-за воздействия комплекса неблагоприятных погодных явлений: осадки в виде снега, метель.

Не исключено возникновение авиационных происшествий в результате при несоблюдении технических регламентов эксплуатации воздушных судов, ошибки экипажа или диспетчерской службы, отказа, неисправности или поломки бортовой техники, плохого качества топлива.

### **Прогноз возникновения техногенных пожаров**

В связи с установлением низких температур воздуха, ниже средних многолетних значений, местами близко к ним, прогнозируется риск техногенных пожаров на всей территории края. По статистике наибольшее количество пожаров прогнозируется в частном секторе. При прогнозируемом усилении ветра, особенно на юге Таймырского МР в начале и в середине периода ожидаются порывы южного ветра 19-24 м/с, 14.01 до 27м/с, в конце 17-22 м/с, в Туруханском районе в начале и в середине периода порывы южного ветра 15-20 м/с, увеличивается риск перехода открытого огня на близстоящие строения, что может осложнить процесс тушения пожаров.

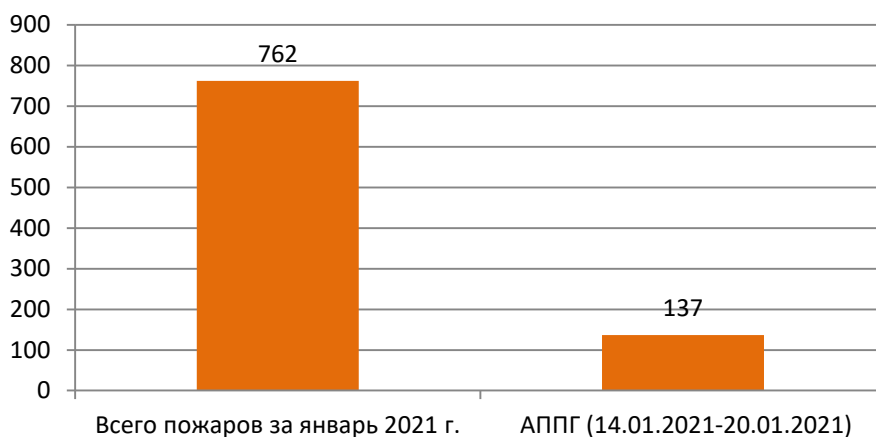


Диаграмма 3. Количество техногенных пожаров за аналогичный период 2021г

Основными причинами пожаров являются нарушения техники безопасности при использовании печного отопления и электрообогревательных приборов, короткое замыкание в электропроводке, неосторожное обращение с источниками огня, в том числе при курении.

Не исключены случаи возгорания и взрывов бытового газа при несоблюдении правил пожарной безопасности, нарушения правил эксплуатации газовых устройств, износа домашнего газового оборудования.

Также, существует вероятность возникновения пожаров на объектах экономики, обусловленных взрывами газа и других легковоспламеняющихся веществ при проведении ремонтных работ, вследствие несоблюдения правил пожарной безопасности при производстве работ, эксплуатации электроустановок, электропроводки и оборудования.

С учетом статистических данных января 2021 года, наиболее вероятно увеличение количества пожаров в городе Красноярск, а также в Емельяновском, Ачинском, Канском, Минусинском, Мотыгинском и Абанском районах.

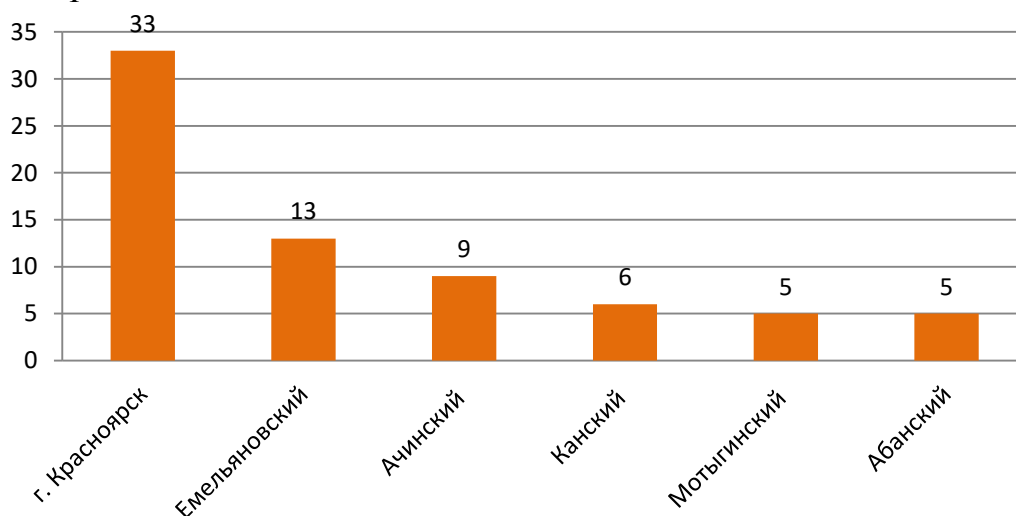


Диаграмма 4.. Наибольшее количество техногенных пожаров в разрезе муниципальных образований за аналогичный период 2021г.

По среднесрочным данным наиболее вероятно увеличение количества пожаров в городах Красноярск, Емельяновском, Ачинском, Березовском, Енисейском, Канском, Минусинском, Сухобузимском, Шарыповском, Боготольском, Богучанском и Балахтинском районах.

### **Риски аварий и происшествий на потенциально-опасных объектах**

Сохраняется вероятность возникновения ЧС и происшествий на потенциально опасных объектах для городов Красноярск, Железногорск, Зеленогорск, Дивногорск, Уяр, Ачинск, Норильск, Дудинка, Лесосибирск, Назарово, а также Кежемского, Козульского, Курагинского, Большеулуйского, Емельяновского, Минусинского, Канского, Ирбейского, Березовского, Рыбинского, Мотыгинского, Богучанского, Северо-Енисейского, Партизанского, Шарыповского, Туруханского районов, Таймырского МР.

Причинами возникновения ЧС могут стать нарушения технологического регламента хранения и транспортировки опасных веществ, ошибки персонала при ведении технологического процесса и проведении ремонтных работ, отказ технических устройств (из-за дефектов изготовления, механических повреждений, нагрева, коррозии), нарушение техники пожарной безопасности, внешние воздействия природного характера (землетрясения), акты саботажа и диверсии.

### **Прогноз санитарно-эпидемиологической обстановки**

Прогнозируется возникновение новых случаев коронавирусной инфекции (2019-nCoV), а также высокий уровень заболеваемости ОРВИ и гриппа на территории края.

В Ирбейском и Шарыповском районах прививку от коронавируса поставили 80% от числа взрослого населения. К отметке 80% приближаются Северо-Енисейский, Туруханский, Мотыгинский, Таймырский Долгано-Ненецкий и Балахтинский районы, прогнозируется снижение возникновения новых случаев коронавирусной инфекции в данных районах. Низкие охваты вакцинации в Боготоле, Енисейске, Лесосибирске, Канске, Курагинском, Кежемском, Каратузском районах.

При нарушении правил личной и общественной гигиены, преимущественно в организованных коллективах и учреждениях с массовым и круглосуточным пребыванием людей, оборудованных пищеблоками, столовыми и буфетами сохраняется риск возникновения единичных и групповых случаев острых кишечных заболеваний и пищевых отравлений.

Управление Россельхознадзора по Красноярскому краю информирует, что на территории Емельяновского района (село Частроостровское) введен карантин – лейкоз крупного рогатого скота на срок до 23 марта 2022 года включительно.

Начальник отдела МиП



А.А. Голиков



## Превентивные мероприятия, рекомендуемые органам местного самоуправления по наиболее вероятным рискам

<b>Опасные метеорологические явления «ОЯ» или комплекс неблагоприятных метеорологических явлений «НЯ»</b>	
1.	Проверить готовность к развёртыванию автономных источников электроснабжения.
2.	Проверить готовность аварийных служб к реагированию.
3.	Уточнить наличие материальных и финансовых средств, для ликвидации последствий возможных ЧС на территории МО.
4.	Оценить оперативную обстановку и при необходимости, ввести режим функционирования «Повышенной готовности».
5.	Обеспечить ежедневное информирование населения об опасных и неблагоприятных метеорологических явлениях, через местные средства массовой информации, официальные сайты органов местного самоуправления, социальные сети и мобильное приложение «Система оповещения 112».
<b>Аварии на объектах ТЭК и ЖКХ</b>	
1.	Руководителям муниципальных объектов культуры и здравоохранения обеспечить контроль, за состоянием подведомственных систем жизнеобеспечения.
2.	Обеспечить готовность к работе резервных источников электропитания в учреждениях с круглосуточным пребыванием людей.
3.	Обеспечить готовность аварийных служб, бригад и техники к работе в условиях нештатных ситуаций и реагированию на возможные ЧС и происшествия на объектах ТЭК и ЖКХ.
4.	Обеспечить создание и поддержание в готовности к использованию запасов материальных и финансовых ресурсов, необходимых для ликвидации возможных нештатных аварийных ситуаций и ЧС на объектах ТЭК и ЖКХ.
5.	Руководителям муниципальных предприятий ТЭК и ЖКХ проводить тщательный анализ поступающих жалоб и обращений граждан на недостатки в содержании муниципального жилищного фонда и систем инженерного обеспечения муниципальных объектов жилищно-коммунального хозяйства, обеспечить принятие незамедлительных мер по их устранению.
6.	В муниципальных образованиях, не имеющих централизованного электроснабжения, осуществить проверку функционирования дизельных электростанций и состояние резервного оборудования.
7.	Главам МО поручить руководителям учреждений, предприятий и организаций своих городов и районов организовать работу по прочистке ливневых стоков, в избежание локальных подтоплений в городском цикле.
8.	Своевременное и полное внесение информации о возникающих авариях и инцидентах на объектах жилищно-коммунального хозяйства, данных по отопительному сезону 2021-2022 в систему мониторинга и контроля устранения аварий и инцидентов на объектах жилищно-коммунального хозяйства (МКА ЖКХ).
9.	Осуществлять мониторинг и обеспечение устойчивого функционирования объектов, систем и оборудования коммунальной инфраструктуры, используемых в сфере жизнеобеспечения населения, не допускать снижения температурных показателей теплоносителей ниже нормативных.
<b>Гидрологическая обстановка</b>	
1.	Принять организационные и инженерно-технические меры, исключающие возможность выезда автотранспортных средств на ледовый покров водных объектов.
2.	Организовать системное (целевое) патрулирование оперативными группами из числа специалистов органов местного самоуправления с участием представителей Главного управления МВД России по Красноярскому краю и Енисейского территориального управления Федерального агентства по рыболовству традиционных мест выхода людей на лед.
3.	Обеспечить ежедневное информирование населения об опасности несанкционированного выхода на лед и мерах административного воздействия в

	отношении лиц, допустивших данные правонарушения, через местные средства массовой информации, официальные сайты органов местного самоуправления, социальные сети и мобильное приложение «Система оповещения 112».
4.	Организовать системное (целевое) обеспечение продуктами питания и медикаментами жителей, в случае возникновения угрозы ограничения доступности населенных пунктов в следствии возникновения опасных гидрологических явлений.
5	Уточнять составы оперативных групп, планы эвакуации и первоочередного жизнеобеспечения населения в населенных пунктах на паводкоопасных направлениях
<b>Техногенные пожары</b>	
1.	Провести очистку территорий, прилегающих к муниципальным зданиям, сооружениям, от горючих отходов, мусора. При уборке территории не допускать сжигания отходов и мусора.
2.	Обеспечить здания планами эвакуации людей при пожаре, огнетушителями, автоматическими установками пожарной сигнализации, системами оповещения людей о пожаре. Огнетушители разместить на видных местах вблизи от выходов из помещений на высоте не более 1,5 метра
3.	Провести проверку внутреннего противопожарного водопровода на водоотдачу с составлением акта, пожарные краны укомплектовать вентилями, пожарными рукавами и ручными пожарными стволами. Пожарные рукава присоединить к кранам и стволам.
4.	Провести обучение работников и служащих мерам пожарной безопасности путем проведения противопожарного инструктажа и пожарно-технического минимума.
5.	Организовать проведение обследований подвальных и чердачных помещений многоквартирных жилых домов с целью выявления мест сбора лиц без определенного места жительства, фактов захламления горючими материалами.
6.	В связи с понижением температуры окружающего воздуха и более частым использованием печей, целесообразно активизировать проверки противопожарного состояния частного жилого сектора.
7.	Организовать доведение информации до населения в СМИ, интернет-ресурсах, мобильном приложении «Система оповещения 112» и на сходах граждан о правилах пожарной безопасности в быту, а также безопасности при эксплуатации газового оборудования в жилых домах и объектах административно-хозяйственного и промышленного назначения.
8.	Главам МО усилить контроль за соблюдением правил пожарной безопасности при использовании пиротехнических изделий в новогодние праздничные дни.
9.	Обеспечить условия для беспрепятственного проезда и установки пожароной и специальной техники возле зданий и сооружений в случае возникновения пожара и свободный подъезд к пожарным лесницам, источникам наружного противопожарного водоснабжения.
10.	Принять меры к приведению свалок (полигонов) твердых бытовых отходов в соответствие предъявляемым требованиям, а также ликвидации и недопущению образования несанкционированных свалок.
<b>Дорожно-транспортные происшествия</b>	
1.	Проверить наличие, или установить предупреждающие знаки, периодически уточнять прогноз метеорологической обстановки, обеспечить готовность сил и средств, для реагирования на возможное ухудшение дорожных условий (организации объездов, привлечения дополнительной специализированной техники).
2.	Периодически уточнять прогноз метеорологической обстановки.
3.	Обеспечить готовность сил и средств, для реагирования на возможное ухудшение дорожных условий (организации объездов, привлечения дополнительной специализированной техники).
4.	Своевременно информировать население, дорожные службы, органы местного самоуправления муниципальных образований о дорожной обстановке.
5.	Проводить работу с населением через мобильное приложение «Система оповещения 112» о необходимости соблюдения ПДД всеми участниками дорожного движения.
6.	Своевременное оформление безопасных пешеходных переходов, установка освещения проезжей части.

7.	Руководителям автопредприятий обеспечить контроль технического состояния транспорта, используемого для перевозки людей и опасных грузов (АХОВ, нефтепродуктов), и предрейсовых медосмотров водителей.
8.	При крупных ДТП или ухудшении дорожных условий организовать в случае необходимости дежурство экипажей скорой медицинской помощи, патрульных машин ГИБДД, места питания и размещения водителей и пассажиров, подвоз ГСМ.
9.	Создать в необходимых количествах запасы гравийно-песчаной смеси и противогололедных материалов для своевременной подсыпки на опасных участках дорог.
10.	Организовать подготовку к функционированию передвижных и стационарных пунктов обогрева.
<b>Происшествия на авиатранспорте</b>	
1.	Обеспечить готовность аварийных служб, бригад и техники к работе в условиях нештатных ситуаций и реагированию на возможные ЧС и происшествия.
2.	Организовать информирование населения о фактах авиационных происшествий по каналам СМИ, «Система оповещения 112».
<b>Происшествия на железнодорожном транспорте.</b>	
1.	Информирование населения в СМИ, интернет-ресурсах и мобильном приложении «Система оповещения 112» о соблюдении требований безопасности на железнодорожных переездах при угрозе ЧС
2.	При возникновении заторов транспорта вблизи железнодорожных переездов, при происшествиях и ЧС на железнодорожных путях организовать оповещение населения
3.	Поддерживать в готовности силы и средства, привлекаемые для ликвидации возможных чрезвычайных ситуаций на железнодорожных путях.
4.	Усилить работу провидения открытых уроков по безопасности в школах и как правильно себя вести на объектах железной дороги и рядом с ними. Рассказывать детям о мерах предосторожности, демонстрировать специальные видеоролики, а для закрепления знаний раздавать памятки, содержащие элементарные правила поведения.
<b>Происшествия на водных объектах</b>	
1.	Организовать информирование населения посредством размещения информации на сайтах, социальных сетях, в мобильном приложении «Система оповещения 112» о соблюдении требований безопасности на водных объектах, поведения людей на льду, о происшествиях на акваториях, а также соблюдении требований безопасности при эксплуатации маломерных судов в период ледообразования, об опасности несанкционированного выхода на лёд.
2.	Уточнить несанкционированные места выхода и выезда на лед.
3.	Организовать проведение патрулирования мест выхода людей на неокрепший лёд в период ледостава оперативными группами из числа работников администраций муниципальных образований; принять исчерпывающие меры инженерного и организационного характера по исключению возможности подъезда к опасным местам на водоёмах края.
4.	Создать условия ФБУЗ «Центр гигиены и эпидемиологии в Красноярском крае» для отбора проб воды в местах купания людей (обеспечение безопасности людей в период праздника Крещение Господне) и забора питьевой воды.
5.	Принять меры по созданию санкционированных мест для купания людей на территориях муниципальных образований и обеспечению безопасности людей при проведении мероприятий с массовым пребыванием людей.
6.	Проверить наличие и доступность знаков (запрещающих, предупреждающих) вблизи водных объектов для обеспечения своевременного информирования населения.
<b>Инфекционные заболевания людей, животных и растений</b>	
1.	Для максимального снижения риска инфицирования коронавирусной инфекции (2019-nCoV), рекомендовано пользоваться средствами индивидуальной защиты, соблюдать правила личной гигиены, при ухудшении самочувствия обратиться за медицинской помощью.
2.	Рекомендовать гражданам на протяжении клещевого сезона до октября 2021 года при посещении лесных массивов, дачных участков и ландшафтов с травой и кустарником

	пользоваться репеллентами, максимально закрывать тело одеждой, проводить регулярные осмотры для обнаружения клещей.
3.	Рекомендовать гражданам своевременно прививать домашних плотоядных животных против бешенства.
4.	Организовать санитарно-просветительную работу с населением по профилактики бешенства.
5.	Обеспечивать благоустройство населенных пунктов: не допускать замусоривания территории, содержать контейнеры по сбору твердых бытовых отходов, их своевременной очистки и обеззараживания, немедленно ликвидации аварийных ситуаций в системе водопользования и канализации, выполнять санитарно-эпидемиологических требований по содержанию подвальных помещений.
<b>ИС «Система-112»</b>	
1.	В целях получения населением оперативной информации по ЧС и происшествиям, главам МО рекомендуем усилить агитационные работы по подключению населения к мобильному приложению «Система оповещения 112» с достижением 6,5% среди населения до конца 2021 г., а также с привлечением средств массовой сведения о «Система оповещения 112» и инструкцию по ее подключению.
<b>Лавинная опасность</b>	
1.	Организовать информирование населения посредством размещения информации на сайтах, социальных сетях, в мобильном приложении «Система оповещения 112» о соблюдении требований безопасности на лавиноопасных территориях и прогноз лавинной опасности.
2.	Принять исчерпывающие меры инженерного и организационного характера по исключению возможности подъезда к опасным местам с возможным сходом лавин.
3.	Подготовить предупреждающие и запрещающие баннеры, провести ревизию информационных знаков о запрете выхода (выезда) на лавинно опасный участок и обеспечить их восстановление (при необходимости).
4.	Запретить выходить на потенциально лавиноопасный склон, если высота снежного покрова составляет более 30 см.
5.	Организовать катание на лыжах, сноубордах и санях на специально отведенных и оборудованных трассах, избегать нахождения на лавиноопасных склонах.
<b>Аварии и происшествия на потенциально-опасных объектах</b>	
1.	Ответственным лицам соблюдать технологический регламент хранения и транспортировки опасных веществ, проводить плановые инструктажи по недопущению ошибок персоналом при ведении технологического процесса, при проведения ремонтных работ, при отказе технических устройств (из-за дефектов изготовления, механических повреждений, нагрева, коррозии), а также при нарушении техники пожарной безопасности.
2.	Организовать тренировочные учения среди работников на потенциально-опасных объектах.
3.	Обеспечить беспрепятственный подход и выезд к эвакуационным и запасным выходам.
4.	Поддерживать порядок на потенциально опасных объектах и территориях.